


## L'ALSACE

**L'Alsace** est une région culturelle, linguistique, historique, et administrative de l'est de la France métropolitaine. C'est une région de **l'Europe rhénane**, située en plein cœur de la mégalopole européenne et très densément peuplée. Dans un concept concurrent, l'Alsace se trouve géographiquement au centre du Pentagone Londres-Paris-Milan-Munich-Hambourg. C'est la troisième région la plus densément peuplée de France métropolitaine derrière l'Île-de-France et le Nord-Pas-de-Calais. Parallèlement, c'est aussi la plus petite région de **France** par sa superficie.


L'histoire houleuse de la région est une clef essentielle de connaissance et de compréhension de la spécificité alsacienne. Elle est en effet à l'origine de nombreux particularismes locaux. Ainsi, au niveau législatif, de nombreux domaines sont régis par le droit local alsacien-mosellan qui prime sur le droit général français.

La région historique intègre l'actuel **Territoire de Belfort** et le territoire de Landau. Elle est subdivisée en **Haute-Alsace** et **Basse-Alsace**, dont les traductions littérales allemandes Oberelsass et Unterelsass sont toujours utilisées par les germanophones.





**Le Château du Haut-Koenigsbourg** se situe dans la **commune d'Orschwiller** à une altitude de 757 mètres d'où il domine la plaine d'Alsace et le débouché du val de Villé, en face de **Sélestat**. Construit par Frédéric de Hohenstaufen en toute illégalité et détruit à plusieurs reprises, il fut reconstruit de 1901 à 1908 sous les ordres et au goût de l'empereur Guillaume II d'Allemagne plus ou moins à l'identique de ce qu'il avait été. C'est le château médiéval le plus visité de **France** et l'un des sites touristiques français les plus courus.



**La Cathédrale Notre-Dame de Strasbourg** est une cathédrale catholique romaine représentative de l'architecture gothique. Sa construction a commencé en 1176 et a été achevée en 1439. Elle mesure 142 mètres du parvis au sommet de sa flèche et a été l'édifice le plus haut du monde de 1625 à 1847. La cathédrale de **Strasbourg** est reconnaissable par son unique clocher surmonté d'une flèche qui peut être vu à des dizaines de kilomètres à la ronde. La construction du second clocher a été abandonnée du fait de l'instabilité du sol qui ne pouvait en supporter la charge. Elle abrite une horloge astronomique construite au XVI<sup>e</sup> siècle qui a été considérée à l'époque comme faisant partie des sept merveilles de l'Allemagne.

**Le mont Sainte-Odile**. Il s'agit d'un **mont vosgien** culminant à 764 mètres sur le ban de la **commune d'Ottrott**. Cette montagne est surmontée par un couvent, lieu de pèlerinage très fréquenté consacré à Sainte Odile, sainte patronne de l'Alsace. Le monastère a été créé vers 700 quand le père de Sainte Odile lui légua **le château de Hohenbourg**. Sainte Odile le transforma en couvent. Depuis, il a été transformé en hôtel. On peut y voir le tombeau de Sainte Odile ainsi que ceux de ses parents dans des caveaux ornés de mosaïques remarquables.

**Le mur païen**, dénommé ainsi à cause de sa supposée antériorité au Christ par Léon IX, désigne en fait trois ensembles mégalithiques distincts éloignés les uns des autres de plusieurs kilomètres. On y trouve :

- le mur païen du **mont Sainte-Odile** :

c'est une enceinte mégalithique d'une longueur totale d'une dizaine de kilomètres faisant le tour du plateau du Mont Sainte-Odile pour former une enceinte. Formé d'environ 300 000 blocs cyclopéens, il mesure entre 1,60 m et 1,80 m de large et peut atteindre 3 m de hauteur.

- le mur païen entourant **le château du Frankenbourg** :

ayant une certaine ressemblance avec celui du Mont Sainte-Odile, il entoure le château sur trois côtés, la portion sur le versant Est ayant disparu. Son épaisseur est de 1,80 m, sa largeur de 0,60 à 0,90 m et sa hauteur de 0,50 à 0,70 m.

- le mur païen courant sur **la crête du Taennchel** :

très différent des deux autres, ce mur longe la crête de la montagne en direction du sud-est / nord-ouest sur une longueur de 2 300 mètres. Ce mur est construit en pierres plus

ou moins uniformes superposées les unes sur les autres, sans aucune trace de maçonnerie. La plus grande hauteur actuelle de la muraille est d'environ de 1,80 mètres et sa plus grande épaisseur ou largeur à la base de 1,70 mètres. C'est sans doute la partie la plus remarquable de toutes.

**Le Musée National de l'Automobile à Mulhouse** est le plus grand musée d'automobiles pionnières du monde avec 500 véhicules dont 464 automobiles de 98 marques, dont la célèbre collection des **frères Schlumpf**, deux grands industriels alsaciens. Passionnés et obsédés par leur collection, ils ont investis secrètement toute leur fortune voire plus afin d'acheter aux quatre coins du monde les voitures les plus prestigieuses et les plus rares. Le 7 mars 1977, en pleine crise industrielle, les ouvriers licenciés de l'empire textile des frères Schlumpf découvrant les stupéfiants musées secrets en même temps que les médias du monde entier, décident de les envahir et en ouvrent l'accès au public. Le syndicat CFDT organise les visites gratuites du musée et le nomme « Musée des travailleurs ».



**L'écomusée d'Alsace** est un village vivant recréé de toutes pièces sur une friche industrielle de mines de Potasse d'Alsace. C'est un musée vivant dans lequel sont regroupées et reconstituées d'authentiques constructions alsaciennes (maisons à colombages, maisons d'ouvriers, boutique, mairie, tour fortifiée, Halle des fêtes, ferme, école, lavoir, jardins, champs...), généralement anciennes (certaines datant du XVe siècle) et visitables, où des acteurs costumés, dont certains sont bénévoles, présentent les travaux traditionnels de la région au moyen d'outils d'antan : forgeron, charron, tonnelier, scieur, sellier, menuisier, boulanger...). Ce vaste musée vivant de plein air, situé à proximité de la **commune d'Ungersheim**, organise souvent des fêtes folkloriques conviviales, pour la plupart calquées sur le calendrier liturgique.

**La Cité du train** (aussi appelé Musée français du chemin de fer) est le plus grand musée ferroviaire d'Europe, il comporte la seule collection globale de l'histoire des chemins de fer français. Située à **Mulhouse (Haut-Rhin)**, elle est la continuation du « musée français du chemin de fer », du nom de l'association chargée de conserver les pièces principales du patrimoine historique de la SNCF. Elle abrite aujourd'hui sur 15 000 m<sup>2</sup> une collections de plus d'une centaine de véhicules.

**Le musée d'Unterlinden** est un musée d'association situé à **Colmar** dans l'ancien couvent des Dominicaines d'Unterlinden. Le chef d'œuvre qui lui donne sa réputation internationale est le retable d'Issenheim de Matthias Grünewald. Il présente aussi une remarquable collection d'art sacré évoquant les productions du Rhin supérieur du Moyen Âge à la Renaissance. Le musée conserve également, la tête de Pierre de Hagenbach momifiée ainsi que le glaive du bourreau de **Colmar**.

**La Route des vins d'Alsace** a été créée, le 30 mai 1953, par l'office de tourisme à l'occasion d'un rallye automobile : deux convois prirent la route en même temps, l'un de l'extrémité nord du vignoble alsacien, à **Marlenheim**, et l'autre de l'extrémité sud, à **Thann**, et roulèrent à la rencontre l'un de l'autre. Plusieurs dégustations et visites touristiques ont eu lieu en route. Malgré le mauvais temps, la presse régionale s'est fait l'écho de cet évènement comme étant un signal de départ réussi pour la route des **vins d'Alsace**. Au cours de la deuxième moitié du xxe siècle, grâce à de meilleures infrastructures, la route a bénéficié d'un nombre de visiteurs croissant et d'une popularité toujours plus grande. L'office du tourisme mise sa publicité sur un concept global pour le visiteur, concept qui associe les plaisirs du vin et d'une gastronomie typique à un séjour dans des localités au cadre pittoresque, à la visite des châteaux environnants et des musées artistiques et culturels, sans oublier **le musée du vignoble à Kientzheim**.

#### Autres lieux à visiter:

- **Le camp de concentration allemand de Struthof Natzweiler** et le centre européen du résistant déporté.
- **L'ouvrage de Schoenenbourg**, fort de la Ligne Maginot.
- **Le mémorial de l'Alsace-Moselle** à Schirmeck.
- **Le Musée mémorial des combats de la Poche de Colmar** à Turckheim.
- **Fleckenstein** (près de Niederbronn-les-bains) est le château non restauré le plus visité d'Alsace. Ancienne citadelle imprenable, il offre un panorama magnifique.

#### Les Villes:




**Strasbourg.** Son centre est entièrement classé au patrimoine mondial de l'humanité par l'Unesco depuis 1988 et comprend notamment la cathédrale Notre-Dame de Strasbourg et le quartier de la Petite France, situé sur la rive gauche du **Rhin**.



**Mulhouse** est la deuxième grande ville alsacienne, elle est souvent surnommée la «  **cité du Bollwerk** », du nom d'une tour, vestige des anciennes fortifications.



**Colmar** est la capitale des **Vins d'Alsace** et la troisième ville de la région par sa population. La ville possède un grand nombre d'anciennes constructions typiques de l'architecture alsacienne (**maisons à colombages**) et de la Renaissance allemande ainsi que plusieurs églises de style gothique.




**Haguenau** est située à environ 30 km au nord de **Strasbourg**. C'est la quatrième ville la plus peuplée d'Alsace. La commune comprend notamment la plus vaste forêt de la région, qui marque une réelle césure au sein de la plaine d'Alsace. De ce fait, la partie alsacienne située au nord de cette forêt est nommée **l'Outre-Forêt** par les Alsaciens. Haguenau est située au sud de cette forêt.




**Schiltigheim**, cinquième ville d'Alsace par sa population, borde Strasbourg sur tout son côté nord et fait partie de sa communauté urbaine, ce qui a néanmoins handicapé son aura propre. Elle est surnommée **la Cité des Brasseurs** en raison du nombre de brasseries qui s'y sont implantées mais cette activité périclité.



**Saint-Louis** fait partie avec Lörrach (Allemagne) et Bâle (Suisse) de **l'Eurodistrict trinational de Bâle**. La ville est en réalité la banlieue française de Bâle, comme l'est la ville allemande de Kehl pour Strasbourg. Au nord de Saint-Louis se trouve la réserve naturelle de la petite Camargue alsacienne, un vaste marais de plus de 200 hectares (dont 150 classés) géré par une association d'écologistes, de scientifiques et de naturalistes.



**Sélestat** se trouve au centre de l'Alsace, dans le Grand Ried, à 22 km au nord de **Colmar** et 47 km au sud de Strasbourg. La légende raconte que la ville a été fondée par le géant Sletto, d'où le nom allemand de Schlettstadt. Sélestat est située à environ 10 km du château du Haut-Koenigsbourg.



**Thann**. Le nom de la ville provient de l'allemand Tanne, signifiant sapin. Elle se situe au pied des Vosges et au bord de **la Thur**. Thann possède une collégiale du XVe siècle, de style « gothique

flamboyant » et sur les hauteurs se trouvent les ruines de **l'Engelbourg**, ancien château fort détruit sur ordre de Louis XIV après le rattachement de l'Alsace à la France par le traité de Westphalie, aujourd'hui appelée « Œil de la Sorcière », en référence au tronçon du donjon resté depuis ce temps en équilibre horizontal et visible de loin.



**Wissembourg** est située au nord de **l'Alsace**, à la frontière avec l'Allemagne (plus précisément l'État de Rhénanie-Palatinat). La commune est traversée par la Lauter, affluent gauche du Rhin, qui prend sa source en Allemagne. La partie ouest du ban communal de Wissembourg fait partie du parc naturel régional des **Vosges du Nord**. La ville est, par ailleurs, ville-porte du parc.

### A FAIRE

**Les marchés de Noël** sont devenus une véritable institution en Alsace. A partir de la fin du mois de novembre et jusqu'au 24 décembre, les marchés de Noël et animations font découvrir à ses visiteurs une ambiance chaleureuse et authentique.

**L'Alsace** avec plus de 2000 km d'itinéraires cyclables vous permettra de découvrir de nombreux lieux pittoresques. Que vous cherchiez l'endurance ou la simple balade en famille, l'Alsace se prête à toutes vos envies : VTT dans les Vosges et dans les vallées, pistes cyclables dans toute la plaine d'Alsace... Les amateurs de sports d'hiver trouveront forcément leur bonheur dans le massif des Vosges : surf, ski de piste, balades en raquettes, luge, balades en traîneau à chiens et 1000 km de pistes balisées pour le ski de fond entre les stations du Champ du feu et du Ballon d'Alsace.

**La Route des crêtes.** Cette route longe l'ancienne frontière entre l'Allemagne et la France. Elle emprunte les sommets vosgiens et offre des panoramas exceptionnels sur les vallées vosgiennes, la plaine d'Alsace, et les Alpes (par temps froid et sec).

### INFORMATION

#### Office du Tourisme d'Alsace

Comité Régional du Tourisme d'Alsace  
20A, rue Berthe Molly  
BP 50247  
68005 Colmar cedex  
France

Tél : +33 (0)3 89 24 73 50  
Fax : +33 (0)3 89 24 73 51